

## INFORME DIARIO DE MONITOREO DE MEDIOS\*

\*Vigilancia basada en eventos de interés epidemiológico mediante el monitoreo de medios abiertos de comunicación locales y nacionales.

### Reporte de eventos:

Amenaza	Tema	Medio	Fecha	Resumen	Liga	Prioridad
Biológico	Covid-19	El sol de Cuernavaca	04 noviembre 2020	En la pasada semana se registraron en Morelos 201 casos de coronavirus, de los cuales el 40 por ciento corresponde a Cuernavaca, con 80 contagios; mientras que en la misma semana hubo 23 casos en Cuautla, 7 en Temixco y 19 en Jiutepec, advirtieron los integrantes del Comité Municipal de Contingencia Covid (CMCC-19).	<a href="https://www.elsoldecuernavaca.com.mx/local/repuntan-contagios-por-coronavirus-en-morelos-cmcc-19-5976167.html">https://www.elsoldecuernavaca.com.mx/local/repuntan-contagios-por-coronavirus-en-morelos-cmcc-19-5976167.html</a>	Bajo
Biológico	Covid-19	Diario de Morelos	05 noviembre 2020	Ayer por la tarde, Cantú Cuevas aseguró que se instruyó a todas las secretarías y secretarios a seguir actuando de manera integral a favor de la población morelense, por lo que será en los próximos días cuando se den a conocer nuevas estrategias para mitigar y contener la transmisión de casos por el nuevo coronavirus.	<a href="https://www.diariodemorelos.com/noticias/preparan-en-morelos-nueva-estrategia-vs-coronavirus">https://www.diariodemorelos.com/noticias/preparan-en-morelos-nueva-estrategia-vs-coronavirus</a>	Bajo
Biológico	Covid-19	La Unión	05 noviembre 2020	Con las ventas de la temporada de los Días de Muertos, las aglomeraciones se incrementaron sensiblemente en las calles por el comercio ambulante, lo que ha convertido al primer cuadro de esta ciudad en una zona de alto riesgo de contagio de covid-19, señalaron profesionales de la salud y turistas.	<a href="https://www.launion.com.mx/morelos/cuautla/noticias/170247-centro-historico-de-cuautla-zona-de-alto-riesgo-de-contagio-de-covid-19.html">https://www.launion.com.mx/morelos/cuautla/noticias/170247-centro-historico-de-cuautla-zona-de-alto-riesgo-de-contagio-de-covid-19.html</a>	Bajo
Biológico	Covid-19	La Jornada	05 noviembre 2020	Autoridades del municipio de Cuernavaca reconocieron un aumento de casos de Covid19 en los últimos días, al citar que, de los 201 casos nuevos registrados en la entidad, el 40 por ciento corresponde a Cuernavaca, con 80 contagios, lo que originará que se refuercen las medidas de contención, así como los operativos e inclusive clausuras de aquellos negocios que no acaten las indicaciones sanitarias correspondientes.	<a href="https://lajornadamorelos.com.mx/sociedad-y-justicia/2020/11/05/30331/repuntan-los-contagios-en-cuernavaca">https://lajornadamorelos.com.mx/sociedad-y-justicia/2020/11/05/30331/repuntan-los-contagios-en-cuernavaca</a>	Bajo
Biológico	Covid-19	La Jornada	05 noviembre 2020	La secretaria de Administración Mirna Zavala Zúñiga, confirmó que los más de 5 mil 800 trabajadores del Poder Ejecutivo, recibirán el aguinaldo en tres partes, la primera será del 30 por ciento para "el buen fin", cabe destacar que inicialmente se daría únicamente a trabajadores sindicalizado y se había hecho la petición para que se hiciera a la totalidad de los empleados, misma que fue atendida.	<a href="https://lajornadamorelos.com.mx/sociedad-y-justicia/2020/11/05/30330/cancelar-actos-religiosos-ante-la-epidemia-en-morelos-piden">https://lajornadamorelos.com.mx/sociedad-y-justicia/2020/11/05/30330/cancelar-actos-religiosos-ante-la-epidemia-en-morelos-piden</a>	Bajo



SERVICIOS  
DE SALUD



<http://ssm.gob.mx>



Servicios de Salud Morelos



@MorelosSalud

## INFORME DE RIESGOS METEOROLOGICOS

**Fuente:** Servicio Meteorológico Nacional de México, CONAGUA.

### LLUVIAS PUNTUALES TORRENCIALES EN TABASCO, CHIAPAS Y QUINTANA ROO, ASÍ COMO INTENSAS EN OAXACA, VERACRUZ Y CAMPECHE

Este día, la amplia circulación de la **depresión tropical "Eta"**, ocasionará lluvias puntuales torrenciales en Chiapas, Tabasco y Quintana Roo; así como muy fuertes a intensas en el sureste del país y la Península de Yucatán. Así mismo, una **nueva masa de aire frío** reforzará los efectos del **frente No. 11**, con ambiente frío a muy frío durante la mañana y noche sobre gran parte del Territorio Nacional; heladas matutinas en los estados del norte y centro; bancos de niebla en zonas altas del oriente y centro de la República Mexicana, así como **evento de "Norte"** intenso en el Istmo de Tehuantepec con oleaje elevado en el Golfo de Tehuantepec; además de **evento de "Norte"** muy fuerte y oleaje elevado en las costas de Veracruz y Tabasco. También se pronostica viento de componente norte con rachas de 60 a 70 km/h y oleaje elevado en las costas de la Península de Yucatán.

**Las lluvias podrían acompañarse de descargas eléctricas, posible caída de granizo y fuertes rachas de viento durante las tormentas. Además de incremento en los niveles de ríos y arroyos, deslaves e inundaciones en zonas bajas del terreno.**

#### Pronostico de Precipitación:

**Sin pronóstico de lluvias para el estado de Morelos**

#### Pronostico de Temperaturas Máximas:

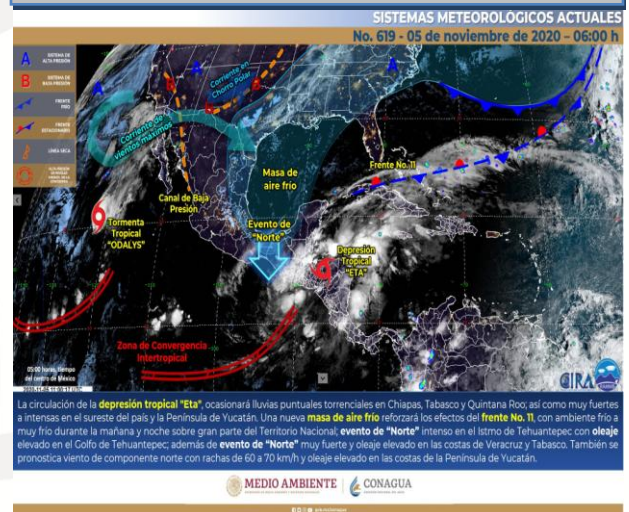
**Temperaturas mínimas de 0 a 5 °C y posibles heladas:**

Zonas montañosas de Baja California, Sonora, Coahuila, Nuevo León, Tamaulipas, San Luis Potosí, Aguascalientes, Jalisco, Michoacán, Guanajuato, Querétaro, Ciudad de México y Oaxaca.

#### Pronostico en región Mesa Central:

Cielo despejado por la mañana y medio nublado por la tarde e intervalos de chubascos en Puebla, así como lluvias aisladas en Hidalgo. Ambiente frío con heladas por la mañana y caluroso por la tarde. Viento de dirección variable de 15 a 30 km/h.

#### IMAGEN DE SATELITE



SERVICIOS  
DE SALUD



<http://ssm.gob.mx>



Servicios de Salud Morelos



@MorelosSalud

## INFORME DE MONITOREO VOLCÁNICO Y SISMOLÓGICO

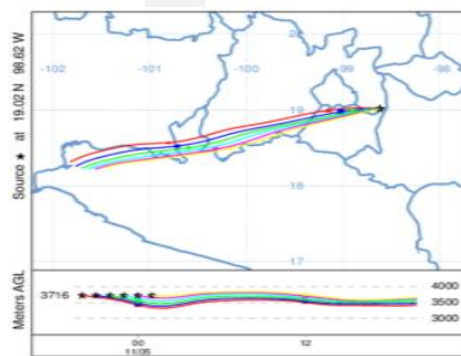
**Fuente:** Servicio Sismológico Nacional, UNAM. / Centro nacional de Prevención de Desastres (CENAPRED)-SEGOB, SENEAM-SCT y NOAA.

En las últimas 24 horas, mediante los sistemas de monitoreo del **volcán Popocatepetl** se identificaron **498 exhalaciones** acompañadas por emisiones de gases volcánicos y en ocasiones con bajas cantidades de ceniza. Adicionalmente, se registraron **36 minutos de temor de baja amplitud.**

NIVEL DE ALERTA	SEMAFORO	AMARILLO-FASE 2	RECOMENDACIONES PARA LA FASE AMARILLO FASE 2
	<b>Incremento de actividad:</b> <ul style="list-style-type: none"> <li>Pluma de vapor de agua y gas</li> <li>Ligera caída de ceniza en áreas cercanas</li> <li>Caída de fragmentos incandescentes</li> <li>Crecimiento y destrucción de domos de lava</li> <li>Posibilidad de flujos piroclásticos por explosiones</li> <li>Flujos de lodo o escombros de corto alcance</li> </ul>		<ol style="list-style-type: none"> <li>Continuar con el radio de seguridad de 12 km, por lo que la permanencia en esa área no está permitida.</li> <li>Controlar el tránsito entre Santiago Xalitzintla y San Pedro Nexapa, vía Paso de Cortés.</li> <li>A las autoridades de Protección Civil, mantener sus procedimientos preventivos, de acuerdo con sus planes operativos.</li> <li>A la población se le recomienda elevar la atención a los avisos de las autoridades de su localidad y se exhorta a no acercarse al volcán, y mucho menos al cráter.</li> <li>Mantenerse fuera de cañadas ante posibles flujos de lodo, principalmente en temporada de lluvias.</li> </ol>

### PRONOSTICO DE CAIDA DE CENIZA

En caso de una exhalación de ceniza volcánica, **el pronóstico de trayectoria hacia el oeste-suroeste** (6, simulando exhalación cada siguiente hora) a su paso por la zona oeste del estado de Puebla; zona sureste y sur del Estado de México; **zona noreste, norte, noroeste y oeste del estado de Morelos**; zona norte del estado de Guerrero, **para las primeras 12 horas de pronóstico** (14:00 a las 02:00 hora local). Posteriormente para las últimas 12 horas de pronóstico, (02:00 a las 14:00 hora local del día siguiente), las trayectorias continúan sobre la zona sur y suroeste del Estado de México; zona noroeste y oeste del estado de Guerrero; zona este del estado de Michoacán.



SISMOS	ÚLTIMO SISMO	SISMOS RECIENTES
	<p>Se registró sismo de magnitud de <b>3.1 grados</b> Richter, a las 04:59:15 hrs con localización del epicentro a 26 km al suroeste de San Marcos, Guerrero.</p> <p><b>NO PERCEPTIBLE EN EL ESTADO DE MORELOS.</b></p>	<p>TIEMPO DEL CENTRO DE MÉXICO</p> <p>FECHA: 2020-11-05</p> <p>HORA: 04:59:15</p> <p>MAGNITUD: 3.1</p> <p>EPICENTRO</p> <p>LATITUD: 17.02°</p> <p>LONGITUD: -99.47°</p> <p>LOCALIZACIÓN: 26 KM AL NOROESTE DE SAN MARCOS, GUERRERO</p> <p>PROFUNDIDAD: 41 KM</p>
REPORTE DE DAÑOS A LA POBLACION		
PROTECCIÓN CIVIL	Sin reporte de daños a la población ni a la infraestructura en salud.	







**MORELOS**  
2018 - 2024



**Fecha:** 05 de Noviembre del 2020  
**Semana Epidemiológica:** 45  
**Área:** Coordinación de Vigilancia Epidemiológica, **UIES.**

## INFORME DE TEMPERATURAS Y CALIDAD DEL AIRE

**Fuente:** Comisión Estatal de Agua (CEAGUA)

ICA	CALIDAD DEL AIRE	PROTEJA SU SALUD
0-50	Buena	No se anticipan impactos a la salud cuando la calidad del aire se encuentra en este intervalo.
51-100	Moderada	Las personas extraordinariamente sensitivas deben considerar limitación de los esfuerzos físicos excesivos y prolongados al aire.
101-150	Dañina a la salud de los grupos sensitivos	Los niños adultos activos, y personas con enfermedades respiratorias tales como el asma, deben evitar los esfuerzos físicos excesivos y prolongados al aire.
151-200	Dañina a la salud	Los niños adultos activos, y personas con enfermedades respiratorias tales como el asma, deben evitar los esfuerzos físicos excesivos y prolongados al aire libre; las demás personas, especialmente los niños, deben limitar los esfuerzos excesivos y prolongados al aire libre.
201-300	Muy dañina a la salud	Los niños adultos activos, y personas con enfermedades respiratorias tales como el asma, deben evitar todos los esfuerzos excesivos al aire libre; las demás personas, especialmente los niños, deben limitar los esfuerzos físicos excesivos al aire libre.
300+	Arriesgado	

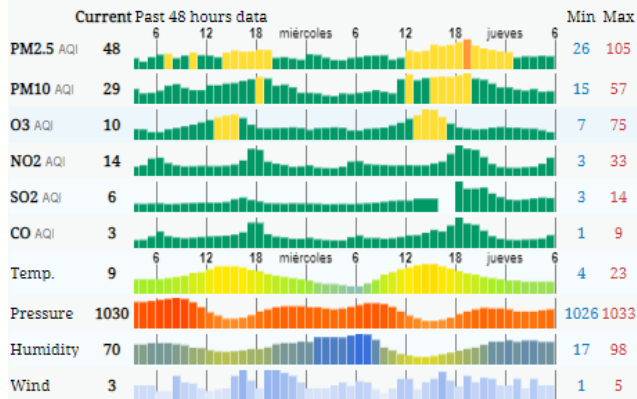
### CALIDAD DEL AIRE CUERNAVACA, MORELOS.

Estación de Monitoreo Cuernavaca Centro, Morelos.

**41**

**Bueno**

Actualizado el jueves 6:00  
Temp.: 8°C



### PRONOSTICO DE TEMPERATURAS POR MUNICIPIO

Municipio	Máx	Mín	Municipio	Máx	Mín
Amacuzac	31°	10°	Puente de Ixtla	33°	12°
Axochiapan	32°	13°	Temixco	31°	11°
Ayala	32°	14°	Tepalcingo	31°	12°
Cuautla	28°	13°	Tepoztlán	28°	9°
Cuernavaca	28°	10°	Tlaltizapan	28°	12°
Huitzilac	20°	6°	Tlaquiltenango	35°	13°
Jiutepec	30°	11°	Zacatepec	31°	14°
Jojutla	35°	13°	Zacualpan de Amilpas	24°	10°

### TEMPERATURAS MAXIMAS Y MINIMAS, ÚLTIMAS 24 HRS

#### Mínimas

Huitzilac	20° 6°
Tetela del Volcán	21° 9°
Totolapan	23° 9°
Ocuituco	23° 10°

#### Máximas

Jojutla	35° 13°
Tlaquiltenango	35° 13°
Puente de Ixtla	33° 12°
Zacatepec	31° 14°



SERVICIOS  
DE SALUD



<http://ssm.gob.mx>



Servicios de Salud Morelos



@MorelosSalud

Calle Gustavo Gómez Azcárate No. 205, Col. Lomas de la Selva  
C.P. 62270, Cuernavaca, Morelos. Tel.: 318 84 50.

## INFORME DE MONITOREO EPIDEMIOLÓGICO

**Fuente:** Jurisdicciones Sanitarias del estado de Morelos.

### JURISDICCION SANITARIA I:

- SIN EVENTOS EXTRAORDINARIOS.

### JURISDICCION SANITARIA II:

- SIN EVENTOS EXTRAORDINARIOS.

### JURISDICCION SANITARIA III:

- SIN EVENTOS EXTRAORDINARIOS.



SERVICIOS  
DE SALUD



<http://ssm.gob.mx>



Servicios de Salud Morelos



@MorelosSalud